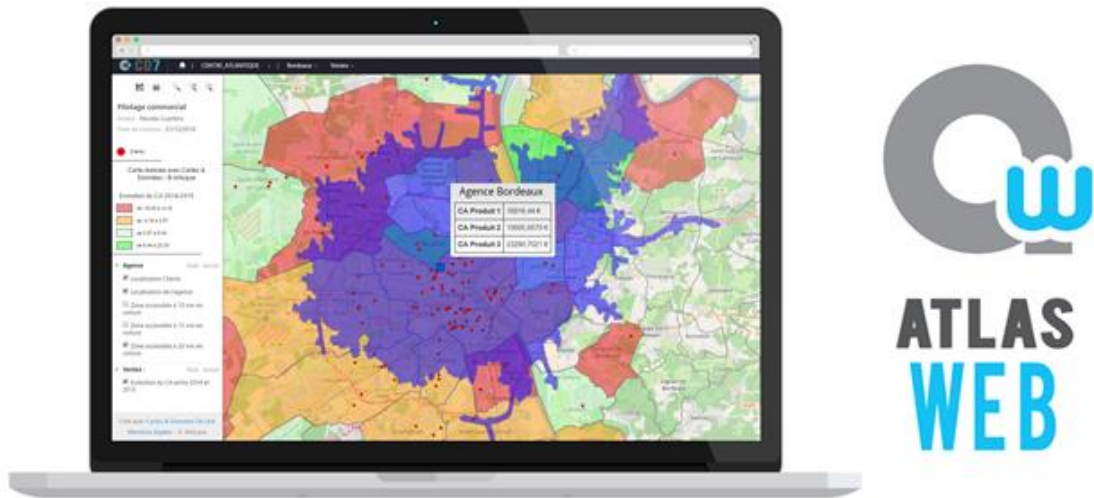




ATLAS
WEB

Atlas Web, notre solution de webmapping



L'Atlas Web est la solution de webmapping en HTML5 qui permet de publier facilement un atlas interactif et dynamique contenant vos cartes et analyses réalisées depuis Cartes & Données Online.

Vous souhaitez intégrer dans votre site web, intranet ou extranet une application cartographique pour diffuser des informations et représenter vos données : tableau de bord géographique, observatoire...

Sans être développeur ni spécialiste de la cartographie, vous créez vos cartes sur Cartes & Données Online et vous les diffusez au sein de votre application web personnalisée : l'Atlas Web.

Les atouts de l'Atlas Web

- **User Friendly** : créez des atlas sans écrire une seule ligne de code
- **Interactivité** : naviguez entre les niveaux géographiques et faites varier vos indicateurs
- **Dynamisme** : vos atlas évoluent au même rythme que vos données
- **Responsive Design** : vos atlas sont accessibles depuis smartphones et tablettes

Pour les utilisateurs finaux :

- Un véritable support de communication, un outil de data-visualisation
- Des cartes dynamiques qui évoluent/s'actualisent automatiquement (selon les sélections, selon les données)
- Des cartes interactives (interactions au clic, drill down, filters...)
- La possibilité de « jouer » avec la carte en filtrant les données depuis la légende

Les fonctionnalités de l'Atlas Web

- Gestion fine des couches
- Filtrage des données par l'utilisateur depuis la légende
- Infobulles personnalisables
- Sélection des couches à afficher
- Drill down pré-paramétré ou configurable
- Interaction au clic sur une zone de la carte
- Tableaux de données sous la carte

Pour les chefs de projets :

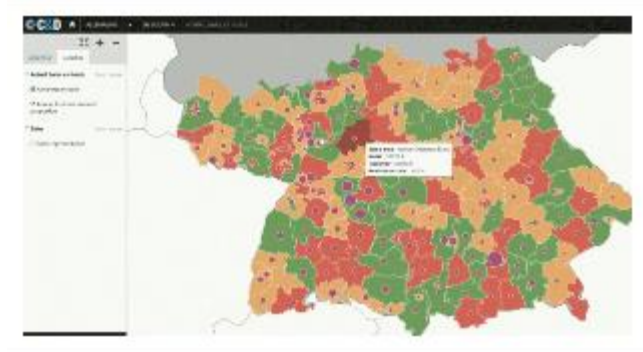
- Un outil flexible et intégrable dans toute solution web (site web, intranet, extranet) reposant sur de l'HTML5
- Une complémentarité avec Cartes & Données Online : je crée mes cartes sur la plateforme et je les publie en quelques clics dans mon application Atlas web
- La possibilité de faire varier les indicateurs à afficher selon le niveau géographique sélectionné

Consultez nos exemples d'atlas interactifs



Pilotage commercial

Cliquez sur l'image pour accéder à l'atlas



Pilotage commercial international

Cliquez sur l'image pour accéder à l'atlas



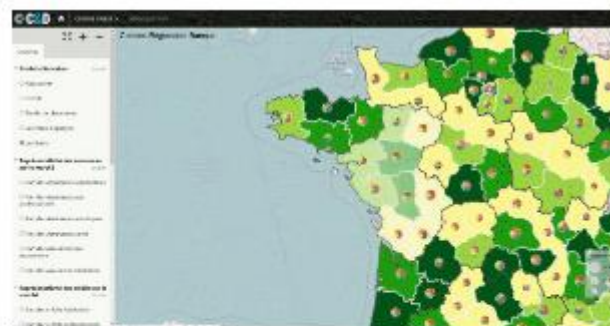
Observatoire du logement social

Cliquez sur l'image pour accéder à l'atlas



Observatoire territorial – CHU

Cliquez sur l'image pour accéder à l'atlas



Géomarketing – Banque

Cliquez sur l'image pour accéder à l'atlas

ARTICQUE en bref

Fondé en 1989 par son actuel président, Articque est un acteur de référence au niveau mondial de la filière géomatique, créateur de solutions hors du commun dédiées à l'analyse exploratoire de données localisées, à leur collecte, à leur communication et à leur utilisation.

ARTICQUE est l'éditeur du logiciel de cartographie statistique Cartes & Données et des extensions de géo-BI Articque MAP for QlikView, for Qlik Sense et IBM Cognos.

Nos solutions permettent aux stratèges de disposer d'une méthode pour réfléchir et accoucher d'idées neuves dans un environnement d'informations et de contraintes toujours plus mouvant.

Articque accompagne ainsi 12 000 sites clients et plus de 100 000 utilisateurs dans l'analyse cartographique de leurs territoires et le pilotage de leurs données stratégiques.

La mission d'Articque : réconcilier raisonnement et créativité en sollicitant les deux hémisphères du cerveau grâce à l'usage simultané de la statistique et de la graphique. Avec nos solutions d'aide à la décision, vous effectuerez les bons choix, vous les partagerez avec tous pour ne pas enfermer votre entreprise dans un moule réducteur.



ARTICQUE
...en chiffres

28 ans
d'expérience

1 dirigeant
fondateur

60
collaborateurs



11 000
clients

Privé
/ Public

PME
/ Grands
Comptes

